

PREFEITURA MUNICIPAL DE SALINÓPOLIS
GABINETE DO PREFEITO

Mensagem nº 012 /2017 – Gabinete do Prefeito Salinópolis 22 de dezembro de 2017.

Exmo. Sr.
Vereador Antônio Carlos Costa da Costa Conceição
Presidente da Câmara de Vereadores do Município de Salinópolis

Senhor Presidente,
Senhores Vereadores,


Cumprimento-o cordialmente, assim como, aos demais Ilustres Vereadores dessa honrada Casa de Leis, é que, colocamos para a apreciação dos Nobres Vereadores, com vistas, a aprovação o Projeto de Lei nº 015 /2017, dispondo sobre o **Plano Diretor Participativo** que, oriundo de amplo debate público e participação popular, tem por finalidade revisar o atual e vigente Plano Diretor Municipal adequando-se às novas necessidades e realidade do Município de Salinópolis, e configura um importante instrumento de planejamento e orientação das políticas públicas a serem adotadas no Município objetivando o desenvolvimento da cidade com justiça social, melhorias nas condições de vida de seus habitantes e usuários, e desenvolvimento das atividades econômicas. Diante do exposto e na certeza de aprovação na íntegra deste Projeto de Lei pelos digníssimos Edis, salvo melhor juízo, manifestamos nossos agradecimentos.

Atenciosamente,


Paulo Henrique Gomes
Prefeito Municipal de Salinópolis
Paulo Henrique da S. Gomes
Prefeito Municipal de Salinópolis
CPF: 892.466.402-60

RECEBIDO
Em, 26/12/2017
Secretária da Cam. Mun.
de Salinópolis


Trav. Pr. Ananias Vicente Rodrigues, 118 – Centro
Fones: (091) 3423-1188 / 1397 – CNPJ: 05.149.166/0001-98
CEP 68721-000 – Salinópolis / PA



PREFEITURA MUNICIPAL DE SALINÓPOLIS

PROJETO DE LEI Nº 015/2017

Salinópolis, 22 de dezembro de 2017

Institui o Plano Diretor Participativo de Salinópolis.

O PREFEITO MUNICIPAL DE SALINÓPOLIS:

Faço saber que a Câmara Municipal aprova e eu sanciono e promulgo a seguinte Lei:

TÍTULO I

DA POLÍTICA DE DESENVOLVIMENTO SUSTENTÁVEL

CAPÍTULO I

DOS FUNDAMENTOS

Art. 1º - Esta Lei atende a dispositivos das Constituições Federal e Estadual, da Lei 10.257 - Estatuto da Cidade, bem como da Lei Orgânica do Município de Salinópolis, conforme se especifica:

I - constituição da República Federativa do Brasil, em: Título VII, Capítulo II – Da Política Urbana;

II - constituição do Estado de Pará em: Título .IV, Capítulo II- Da Organização Municipal;

III - Lei Orgânica do Município de Salinópolis, em: Seu Título I, Capítulo III; Artigo 20º, Incisos I, II, IX, XIII, XVI, XVII, XXVI,XXVII, XLI, L,LI; Capítulo II, Art. 22º , Inciso II; Título III, Capítulo I, Art. 90º.; Título IV, Capítulo III, Art. 122º.§ Único, Art. 123º., Art. 124º.; Título V, Capítulo II, Seção I, Artigo 146º.; Seção III, Art. 162º.; Seção V, Art. 169º. § Único, Art. 170º., Art. 171º, Art. 172º; Seção VI, Art. 173º .§ Único, Art. 174º, Incisos I, II, III, IV e V, Art. 177º.

CAPÍTULO II

DA MISSÃO

Trav. Pr. Ananias Vicente Rodrigues, 118 – Centro
Fones: (091) 3423-5344 / 5353 – CNPJ: 05.149.166/0001-98
68721-000 – Salinópolis / PA



PREFEITURA MUNICIPAL DE SALINÓPOLIS

Art. 2º - A Política de Desenvolvimento Sustentável do Município de Salinópolis tem por Missão o *desenvolvimento econômico contínuo*, envolvendo mudanças de estruturas e melhoria de indicadores econômicos e sociais. Com *desenvolvimento sustentável*, posto que conhecemos nossos recursos naturais disponíveis e deles dispomos de forma racional, satisfazendo as necessidades da presente geração, sem, contudo, comprometer as necessidades das futuras gerações. Desenvolvimento que traga *melhoria da qualidade de vida* da nossa população, resultado da distribuição dos frutos do crescimento econômico para a coletividade, onde se observa a variação qualitativa no modo de vida das pessoas. Uma *organização social* capaz de garantir o equilíbrio e o bem estar da população. Tudo isto resumido na ideia de ser **“SALINÓPOLIS, UM MUNICÍPIO ORDENADO E DE FORMA SUSTENTÁVEL”**.

CAPÍTULO III


DOS OBJETIVOS, METAS E AÇÕES

Art. 3º - Os objetivos gerais da Política de Desenvolvimento Sustentável de Salinópolis são:

- I – ter uma economia atuante e abrangente;
- II – estimular a fixação do homem no campo;
- III – consolidar o turismo como setor econômico;
- IV – gerar emprego e renda;
- V – ter condições ambientais favoráveis;
- VI – melhorar a organização social e urbana;
- VII - garantir o acesso de todos à cidade, entendida como o conjunto de serviços e oportunidades que oferece;
- VIII - melhorar a cidadania e elevar a autoestima do Salinopolitano.

Art. 4º - Os objetivos específicos, nas diferentes áreas do desenvolvimento sustentável são:

- I – produzir atrativos a indústria do turismo, de forma a ampliar a atividade turística;
- II – motivar o produtor rural;
- III – melhorar a integração campo-cidade;



PREFEITURA MUNICIPAL DE SALINÓPOLIS

IV – melhorar as condições de escoamento da produção de forma a aumentá-la;

V – criar atrativos para novos investimentos no setor turístico;

VI – ter uma cidade revitalizada em seus aspectos turísticos, culturais e sociais;

VII – obter o conhecimento e o reconhecimento daqueles de fora de Salinópolis;

VIII – tornar o Município destino turístico;

IX – ter um Município estruturado e qualificado para o turismo de forma que o mesmo seja crescente tanto no seu aspecto de turismo tradicional como radical;

X – renovar e preservar a fauna e as matas ciliares e manguezais dos Rios e Praias no trecho do Município;

XI – preservar o Meio-Ambiente;

XII – ter uma Política Urbana estruturada de forma eficiente e eficaz;

XIII – ter a arquitetura histórica recuperada;

XIV – fixar os jovens na cidade com maior oferta de educação e emprego;

XV – ter um Selo de Inspeção Municipal (SIM), para os produtos locais, reconhecidos e valorizados pela população.

Art. 5º - As ações e metas necessárias aos objetivos são aquelas constantes do Anexo I, da presente Lei.

TÍTULO II


DA POLÍTICA DE DESENVOLVIMENTO URBANO

CAPÍTULO I

DOS OBJETIVOS

Art. 6º - A política de desenvolvimento urbano de Salinópolis tem por objetivos:

Trav. Pr. Ananias Vicente Rodrigues, 118 – Centro
Fones: (091) 3423-5344 / 5353 – CNPJ: 05.149.166/0001-98
68721-000 – Salinópolis / PA



PREFEITURA MUNICIPAL DE SALINÓPOLIS

- Município;
- I – ordenar o pleno desenvolvimento das funções sociais da cidade;
 - II – buscar condições que assegurem o bem estar da população do Município;
 - III - distribuir os usos e interesses de ocupação do solo de forma compatível com o meio ambiente, a infraestrutura, a vizinhança e as funções sociais da cidade como um todo;
 - IV - distribuir de forma justa os benefícios e ônus do processo de urbanização;
 - V - regularizar a produção, construção e utilização do espaço urbano;
 - VI – preservar o acervo histórico, cultural e arqueológico do Município;
 - VII - ampliar as possibilidades de acesso à terra urbana e à moradia para as populações de renda baixa e média;
 - VIII – recuperar as margens dos cursos d'água, manguezais e praias para melhoria da qualidade ambiental;
 - IX – reduzir os tempos de deslocamentos entre locais de trabalho e habitações, entre os diversos bairros, entre estes e o centro da cidade;
 - X – integrar a iniciativa privada aos processos de transformação da cidade.

Art. 7º - O Plano Diretor é o instrumento orientador e básico dos processos de transformação do território municipal, servindo de referência para todos os agentes públicos e privados que atuam no Município.


CAPÍTULO II

DA FUNÇÃO SOCIAL DA PROPRIEDADE URBANA

Art. 8º Para cumprir sua função social, a propriedade urbana deve atender, no mínimo, aos seguintes requisitos:

- I – aproveitamento e utilização para atividades de interesses urbanos, inerentes ao bem estar de seus habitantes, em intensidade compatível com a capacidade de atendimento dos equipamentos e serviços públicos;
- II – aproveitamento e utilização compatíveis com a preservação da qualidade do meio ambiente;

Trav. Pr. Ananias Vicente Rodrigues, 118 – Centro
Fones: (091) 3423-5344 / 5353 – CNPJ: 05.149.166/0001-98
68721-000 – Salinópolis / PA



PREFEITURA MUNICIPAL DE SALINÓPOLIS

III – aproveitamento e utilização compatíveis com a segurança de seus usuários e vizinhos.

IV – atendimento aos requisitos mínimos, para cada Zona Especiais, definidos nesta Lei.

CAPÍTULO III

DAS DEFINIÇÕES

Art. 9º Para os efeitos desta Lei, ficam adotadas as seguintes definições:

I – Zonas são porções do território do Município, delimitadas por Lei e caracterizadas pela sua função social específica;

II – Área construída é a soma das áreas de todos os pavimentos de uma edificação;

III – Afastamento é a distância horizontal da face externa da edificação até as divisas;

IV – Coeficiente de aproveitamento é o quociente entre a área construída e a área do lote ou terreno;

V – Taxa de ocupação é o quociente entre a área da projeção horizontal da edificação e área do lote ou terreno;

VI – Taxa de permeabilidade é o quociente entre a área permeável do lote e a área total do lote ou terreno;

VII – Potencial construtivo de um lote ou terreno é a sua área passível de construção, aplicando-se o coeficiente de aproveitamento;

IX – Habitação de interesse social é aquela destinada à população que vive em condições de habitabilidade precária ou auferir renda familiar inferior a 3 (três) salários mínimos;

X – Solo urbano não edificado, não utilizado ou subutilizado é a área, lote ou terreno desocupado, sem edificações, sem utilização por atividade social ou econômica ou que apresente coeficiente de aproveitamento inferior ao mínimo definido nesta Lei;

XI – Imóvel urbano desocupado é o prédio localizado na zona urbana que se encontra desocupado por período superior a três anos ininterruptos.

TÍTULO III

DO USO E OCUPAÇÃO DO SOLO

Trav. Pr. Ananias Vicente Rodrigues, 118 – Centro
Fones: (091) 3423-5344 / 5353 – CNPJ: 05.149.166/0001-98
68721-000 – Salinópolis / PA



PREFEITURA MUNICIPAL DE SALINÓPOLIS

CAPÍTULO I

DO MACROZONEAMENTO

Art. 10 - O macrozoneamento é constituído pela Zona Rural (ZR), Zona Expansão Urbana (ZEU), Zona Urbana de Uso Misto (ZUM); Zona Especial de Proteção ao Patrimônio Ambiental (ZEPPA); Zona Especial de Interesse Turístico (ZEIT); Zona Especial de Proteção (ZEP) e Zona Especial de Interesse Social (ZEIS), Zona Especial de Serviços Incômodos (ZESI), Zona Habitacional 1 (ZH1) e Zona Habitacional 2 (ZH2).

Parágrafo único - Os critérios quanto ao uso e ocupação do solo das diferentes Zonas constam do Anexo II.

SEÇÃO I

ZONA RURAL

Art. 11 - Zona Rural (ZR) é aquela constituída por áreas destinadas à exploração agropecuária, produção agroindustrial, extrativa e de reflorestamento.

§ 1º - A atividade extrativa de mineração será regulamentada por Lei própria;

§ 2º - Serão permitidas as atividades de hospedagem, recreação, de apoio ao transporte rodoviário e equipamentos públicos;

Art. 12 - É obrigatória, na Zona Rural, a prática de serviços de conservação do solo, previstos no ordenamento jurídico que regulamenta a atividade em foco.

Parágrafo único - O Executivo Municipal poderá viabilizar parcerias e convênios objetivando o cumprimento do disposto neste Artigo.

Art. 13 - Na Zona Rural, ao longo das margens dos cursos d'água, lagos, lagoas e reservatórios, praias e manguezais, é obrigatória a recomposição da mata ciliar conforme ordenamento jurídico que regulamenta a atividade em foco.

Parágrafo único - Visando apoiar os proprietários no cumprimento do disposto neste artigo, o Executivo Municipal poderá firmar convênios com órgãos estaduais e federais.

Art. 14 - O Executivo Municipal regulamentará, por Decreto, os artigos 12 e 13 desta Lei.

Art. 15 - Na Zona Rural o lote mínimo é o módulo rural, e as edificações para fins residenciais não poderão exceder o coeficiente de aproveitamento de 0,03 (três centésimos) e a taxa de ocupação de 3% (três por cento) em relação à gleba.



PREFEITURA MUNICIPAL DE SALINÓPOLIS

SEÇÃO II

ZONA DE EXPANSÃO URBANA

Art. 16 - A Zona Expansão Urbana (ZEU) é aquela compreendida pelo seguinte perímetro e demarcada nos anexos PD 01 e 02 e contém a seguinte descrição:

“Projeção horizontal ao longo da Pa-144, se iniciando no trevo de entrada da cidade (trevo do Atalaia) indo à direção da direita, seguindo para a ilha do Atalaia até a ponte do rio Sampaio” e em projeção horizontal ao longo da PA 124, até a estrada do Cuiarana fechando o perímetro.

Art. 17 – São ainda considerados como urbanos todos os empreendimentos de parcelamento do solo, regulares ou não, existentes até a data da promulgação da presente Lei e os empreendimentos e complexos turísticos ou de lazer instalados na Zona Especial de Interesse Turístico, na Zona Proteção Ambiental e na Zona de Expansão Urbana.

Parágrafo único – Todos os imóveis considerados urbanos estão sujeitos às normas administrativas, urbanísticas e tributárias do Município.

SEÇÃO III

ZONA URBANA DE USO MISTO

Art. 18 - A Zona de Expansão Urbana de Uso Misto (ZUM), demarcada nos Anexos PD 01 e 02, é aquela compreendida pelo seguinte trecho do território:

TRECHO I - Inicia-se na Avenida Almirante Barroso até atingir a Avenida Miramar, de onde segue reto até encontrar a Rua Miriçá Santa Brígida, deflete-se à esquerda na Rua Luis Anselmo até atingir a Rua Cameté que termina no APP do Rio Arapiranga formada por manguezal que segue até atingir novamente a Av. Almirante Barroso e fechar o perímetro.

Art. 19 - À Zona de Expansão Urbana de Uso Misto aplicam-se os seguintes dispositivos:

I – é passível, mediante autorização do Executivo Municipal, de uso para fins urbanos de moradia, comércio e serviço local;

II – os critérios para parcelamento, edificação, uso e ocupação do solo, em consonância com as legislações federal e estadual, serão definidos na Lei de Uso e Ocupação do Solo.

SEÇÃO IV

ZONA ESPECIAL DE SERVIÇOS INCÔMODOS

Trav. Pr. Ananias Vicente Rodrigues, 118 – Centro
Fones: (091) 3423-5344 / 5353 – CNPJ: 05.149.166/0001-98
68721-000 – Salinópolis / PA



PREFEITURA MUNICIPAL DE SALINÓPOLIS

Art. 20 – Zona Especial de Serviços Incômodos (ZESI), demarcada nos Anexos PD 01 e 02, é aquela compreendida por uma faixa de solo de 150,00 m de largura, ao longo da avenida a ser criada sob o linhão da rede CELPA, iniciando-se na PA-144 lado esquerdo do acesso para a Ilha do Atalaia até limitar-se com a área de mangue, atravessando os Bairros Nova Brasília e Atlântico.

Art. 21 – À Zona Especial Serviços Incômodos aplicam-se os seguintes dispositivos:

I – é passível, mediante autorização do Executivo Municipal, de uso para fins urbanos de comércio e serviços incômodos, incluindo as atividades de desmanche de veículos e comércio de ferro velho;

II – os critérios para parcelamento, edificação, uso e ocupação do solo, em consonância com as legislações federal e estadual, serão definidos na Lei de Uso e Ocupação do Solo;

III – o Executivo Municipal poderá criar mecanismos de incentivos aos empreendimentos que se instalem na ZESI.

SEÇÃO VI

ZONA ESPECIAL DE INTERESSE TURÍSTICO

Art. 22 - A Zona Especial de Interesse Turístico é um trecho contínuo do território municipal, incluindo suas águas territoriais, a ser preservado no sentido cultural e natural e destinado à realização de planos e projetos de desenvolvimento turístico, cultural e de lazer.

Art. 23 – A ocupação da Zona de Urbanização de Interesse Turístico deve se dar de forma a:

I – garantir o potencial para o turismo sustentável;

II – evitar o excessivo adensamento populacional;

III – evitar a degradação dos recursos naturais;

IV – evitar a poluição dos recursos hídricos;

V – criar condições para a recuperação de áreas degradadas;

VI – propiciar o desenvolvimento do turismo como setor econômico.

Art. 24 – É declarada Zona Especial de Interesse Turístico e demarcada no PD 01, os seguintes trechos do território:

Trav. Pr. Ananias Vicente Rodrigues, 118 – Centro
Fones: (091) 3423-5344 / 5353 – CNPJ: 05.149.166/0001-98
68721-000 – Salinópolis / PA



PREFEITURA MUNICIPAL DE SALINÓPOLIS

TRECHO I – Inicia-se na Avenida Atlântica na altura do lago do Pedalinho, segue na Avenida Assis Vasconcelos até encontrar com a Avenida Beira Mar, seguindo até a Travessa Lauro Sodré, deflete-se a direita Com Eurico de Castilho, seguindo em frente até a Rua João Pessoa que termina no estacionamento da praia do Maçarico, até a Rua Miriça Santa Brígida, indo pelo retorno do Maçarico até limitar-se com a APP do rio Arapiranga formado por manguezais, que encontra as praias das Corvinas e Maçarico, também com vegetação em manguezal até encontrar-se novamente com a Travessa Lauro Sodré e fechar o perímetro.

TRECHO II – Inicia-se na Avenida Beira Mar até a Rua 1ª, chegando a Av. “F”, até a Rua 2ª, chegando na Avenida “G”, até a Rua 3ª chegando na Avenida “H”, até a Rua 4ª, chegando na Av. “G”, até a Rua 9ª, daí sobe para a Avenida “E”, até a Rua 10ª, entrando na Avenida “B”, até a Rua 12ª, indo encontrar-se com a Av. Perimetral, até os limites de área de lazer, quadra esportiva e área de eventos onde limita-se com a Praia do Atalaia até fechar o perímetro no encontro com a Av. Beira Mar.

Parágrafo único – A Área de Preservação Permanente é aquela que dispõe a Lei Federal n.º 4.771, de 15 de Junho de 1.965 (Código Florestal), alterada pela Lei n.º 6.938, de 31 de Agosto de 1.989, complementada pela Resolução CONAMA n.º 302, de 20 de Março de 2002.

Art. 25 - À Zona Especial de Interesse Turístico aplicam-se os seguintes dispositivos:

I – é passível, mediante autorização do Executivo Municipal, de parcelamento de solo para fins urbanos de moradia, lazer, turismo, atividades culturais e outros de interesse público;

II – o parcelamento do solo, para fins residenciais unifamiliares, com baixa densidade habitacional, só será permitido para empreendimentos condominiais ou associativos regidos pela legislação pertinente e resultante de processo regular de parcelamento do solo;

III – os critérios para parcelamento, edificação, uso e ocupação do solo, em consonância com as legislações federal e estadual, serão definidos na Lei de Uso e Ocupação do Solo.

SEÇÃO VII

ZONA DE ESPECIAL DE PROTEÇÃO

Art. 26 - A Zona Especial de Proteção Ambiental é um trecho contínuo do território municipal, incluindo suas águas territoriais, a ser valorizado e preservado em suas características ambientais e paisagísticas.

Art. 27 – A ocupação da Zona Especial de Proteção Ambiental deve se dar de forma a:

Trav. Pr. Ananias Vicente Rodrigues, 118 – Centro
Fones: (091) 3423-5344 / 5353 – CNPJ: 05.149.166/0001-98
68721-000 – Salinópolis / PA



PREFEITURA MUNICIPAL DE SALINÓPOLIS

- I – garantir o potencial para o turismo sustentável;
- II – evitar o adensamento populacional através do parcelamento do solo;
- III – evitar a degradação dos recursos naturais, em especial da área definida pelos manguezais;
- IV – evitar a poluição dos recursos hídricos e das praias;
- V – criar condições para a recuperação de áreas degradadas e Áreas de Preservação Permanentes (APP);
- VI – preservar os manguezais e as praias com suas paisagens;
- VII – servir como zona de amortecimento de impactos ambientais para o trecho de praias e manguezais.

Art. 28 - À Zona Especial de Proteção Ambiental aplicam-se os seguintes dispositivos:

- I – é passível, mediante autorização do Executivo Municipal, após pareceres do Conselho Municipal de Desenvolvimento Urbano e do Conselho Municipal de Meio Ambiente e Patrimônio Cultural, a instalação de empreendimentos ou atividades para fins de lazer, turismo, cultura e outros de interesse público;
- II – vedados o uso industrial, empreendimentos agroindustriais e o parcelamento de solo para fins urbanos;
- III – os critérios para edificação, uso e ocupação do solo, em consonância com as legislações federal e estadual, serão definidos na Lei de Uso e Ocupação do Solo;
- IV – as Áreas de Preservação Permanente, existentes na Zona Especial de Proteção Ambiental quanto uso, devendo ser contempladas no Plano de Manejo Específico.

CAPÍTULO II

DAS ÁREAS ESPECIAIS

Art. 29 – Áreas Especiais são porções do território do Município com destinação específica e normas de uso e ocupação do solo.

Parágrafo único - A criação de novas Áreas Especiais e a alteração dos perímetros das áreas existentes deverão ser aprovadas por lei, ouvido o Conselho de Desenvolvimento Urbano.



PREFEITURA MUNICIPAL DE SALINÓPOLIS

Art. 30 – As Áreas Especiais deverão obedecer às normas e critérios urbanísticos contidos no Anexo II, além daquelas definidas na Lei de Uso e Ocupação do Solo.

SEÇÃO I

ZONA ESPECIAIS DE PROTEÇÃO AO PATRIMONIO AMBIENTAL

Art. 31 – Zonas Especiais de Proteção ao Patrimônio Ambiental são terrenos, recursos naturais e próprios públicos ou propriedades particulares, localizados no território do Município, para os quais são definidos os controles específicos de uso e ocupação.

Art. 32 – As Zonas Especiais de Proteção ao Patrimônio Ambiental compreendem:

I – as Zonas Especial de Preservação Permanente (APPs) existentes no Município, definidas pelas legislações federal e estadual;

II – as áreas do território municipal, incluindo as da Zona Urbana, da Zona Especial de Interesse Turístico, da Zona Especial de Proteção Ambiental e da Zona de Expansão Urbana, recobertas por matas, a serem identificadas pelo Executivo Municipal;

III – as áreas recobertas por matas secundárias localizadas na Zona Urbana, na Zona Urbana de Uso Misto, na Zona Especial de Interesse Turístico e na Zona Especial Proteção Ambiental, a serem identificadas pelo Executivo Municipal;

IV – os próprios públicos e propriedades privadas, que pela sua forma arquitetônica ou pelo seu uso, passem a ter importância para a preservação da memória cultural.

Parágrafo único – Os Conselhos Municipais do Meio Ambiente e Patrimônio Cultural e o de Desenvolvimento Urbano deverão, no prazo máximo de doze meses da promulgação do Plano Diretor, apresentar a relação das áreas especiais dos incisos II, III e VII, constituindo assim Zonas Especiais de Proteção Ambiental.

Art. 33 – Nas Zonas Especiais de Preservação aplicam-se os seguintes dispositivos:

I – é proibida a implantação de qualquer tipo de obra, exceto para transposição de curso d'água, observando-se as legislações federal e estadual pertinentes, e para os casos de compensação ambiental permitidos pelos órgãos ambientais do Estado e da União;

II – é proibido o desmatamento, a remoção da cobertura vegetal existente, movimentos de terras, lançamentos de esgotos e produtos químicos nos cursos d'água, bem como a disposição de resíduos sólidos.



PREFEITURA MUNICIPAL DE SALINÓPOLIS

Art. 34 - Caberá ao Executivo Municipal a preservação das características dos próprios públicos considerados Zonas Especiais de Proteção do Patrimônio Ambiental, ficando autorizado a firmar convênios para tal fim.

Art. 35 - Os imóveis privados considerados Zonas Especiais de Proteção do Patrimônio Ambiental deverão ser conservados pelos respectivos proprietários, tendo o direito de transferir o potencial de construção não utilizado a terceiros.

Parágrafo único - O Executivo Municipal poderá criar mecanismos de compensação tributária como forma de auxílio na manutenção das fachadas de prédios privados, consideradas Áreas Especiais de Preservação e Proteção.

Art. 36 - O Executivo Municipal deverá, no prazo de sessenta dias contados da promulgação do Plano Diretor, constituir grupo gestor para as unidades municipais de conservação consideradas Zonas Especiais de Proteção do Patrimônio Ambiental.

§ 1º - o grupo gestor deverá ser bipartite com representantes dos órgãos governamentais e da Sociedade Civil;

§ 2º - o grupo gestor das Zonas Especiais de Proteção do Patrimônio Ambiental deverá apresentar no prazo máximo de vinte e quatro meses após a sua constituição, proposta de Plano de Manejo das Unidades de Conservação.

Art. 37 - O Executivo Municipal deverá fazer gestão junto ao Governo Estadual no intuito de definir Planos de Manejo das Unidades de Conservação Estaduais.

SEÇÃO II

ÁREAS ESTRITAMENTE RESIDENCIAIS

Art. 38 – Áreas Estritamente Residenciais, demarcadas no Anexo PD 02, são próprios públicos ou propriedades particulares, localizados na Zona Urbana, para os quais são permitidos somente os usos Residencial Unifamiliar e Público.

SEÇÃO III

ÁREA CENTRAL

Art. 39 - Área caracterizada pelo conjunto arquitetônico e paisagístico, de interesse histórico cultural e turístico, que deverá preservar a sua volumetria, densidade de área construída e qualidade ambiental.

Art. 40 – A Área Central, demarcada no Anexo PD 01, são próprios públicos ou propriedades particulares, localizados na Zona Urbana, para os quais são permitidos somente os usos Residenciais, Comerciais, de Serviço Local.



PREFEITURA MUNICIPAL DE SALINÓPOLIS

Art. 41 - Os Conselhos Municipais do Meio Ambiente e Patrimônio Cultural e o de Desenvolvimento Urbano deverão, no prazo máximo de doze meses contados da promulgação do Plano Diretor, apontar quais os imóveis particulares e próprios públicos da Área Central deverão ter preservado as suas características de fachadas e volumetria da construção.

SEÇÃO IV

ZONA ESPECIAL DE INTERESSE SOCIAL

Art. 42 – Áreas de interesse social são próprios públicos ou propriedades particulares localizados na Zona Urbana, que necessitam de regularização fundiária e de infraestrutura básica, estando demarcadas no PD 01, atendendo aos seguintes objetivos:

I – permitir a inclusão de parcelas dos munícipes, não contempladas por possibilidades de ocupação do solo dentro das regras legais;

II – permitir a introdução de serviços e infraestrutura urbanos.

Art. 43 - Os processos de regularização devem ser efetuados em parceria com os proprietários das referidas áreas, devendo as responsabilidades dos proprietários e do poder público serem definidas em lei própria.

Parágrafo único – O Executivo Municipal adotará os procedimentos necessários para a regularização somente depois de esgotados os meios administrativos e judiciais que poderiam levar o loteador a regularizar o empreendimento.

SEÇÃO V

ZONA URBANA DE USO MISTO

Art. 44 – Zonas Urbanas de Uso Misto, demarcadas no Anexo PD 01, são próprios públicos ou propriedades particulares, localizados com frente para determinadas vias, nas quais são permitidos os usos, preferencialmente, Comerciais e de Serviços, compreendendo:

I – Corredores de Comércio e Serviço Diversificado;

II – Corredores de Comércio e Serviço Incômodo Geral;

III – Corredores de Comércio e Serviço Incômodo de Lazer;

IV – Corredores Turísticos.

Parágrafo único – A Lei de Uso e Ocupação do Solo definirá os tipos de usos permitidos em cada corredor.

Trav. Pr. Ananias Vicente Rodrigues, 118 – Centro
Fones: (091) 3423-5344 / 5353 – CNPJ: 05.149.166/0001-98
68721-000 – Salinópolis / PA



PREFEITURA MUNICIPAL DE SALINÓPOLIS

SEÇÃO VI

ZONA ESPECIAL DE INTERESSE TURISTICO

Art. 45 – Zona Especial de Interesse Turístico, demarcado no Anexo PD 01 e 02, são próprios públicos ou propriedades particulares, localizados de frente praias, entorno de dunas, que apresentem atrativos paisagísticos, nos quais são permitidos usos que não interfiram na paisagem e atendam a:

- I - proibição de instalação de painéis, outdoors e similares;
- II - proibição de construção de muros, ou similares, com altura superior a 1,60 m;
- III - proibição de comércio ambulante nos logradouros públicos.

Art. 46 – São considerados Zona Especial de Interesse Turístico as seguintes vias:

- I – Avenida Beira Mar;
- II – Complexo do Maçarico;
- III – Lago do Pedalinho;
- IV – Praia das Corvinas;
- V – Praia do Maçarico;
- VI – Praia do Farol Velho;
- VII – Lago da Coca Cola;
- VIII – Futuro Complexo da Orla do Atalaia;
- IX – Praia do Atalaia;

Parágrafo único – Essas Zona Especial de Interesse Turístico têm como objetivo servir de apoio aos empreendimentos de turismo e lazer, além de propiciar a contemplação da paisagem natural.

CAPÍTULO III

DOS NÃO CONFORMES

Art. 47– Os empreendimentos, obras e atividades existentes na Zona Urbana, na Zona de Expansão Urbana de Uso Misto, Zona de Expansão Especial de Serviços

Trav. Pr. Ananias Vicente Rodrigues, 118 – Centro
Fones: (091) 3423-5344 / 5353 – CNPJ: 05.149.166/0001-98
68721-000 – Salinópolis / PA



PREFEITURA MUNICIPAL DE SALINÓPOLIS

Incômodos e na Zona Especial de Interesse Turístico e Áreas Especiais que não possuam licenças municipais deverão:

I – no prazo máximo de vinte e quatro meses, a partir da promulgação da presente lei requerer sua regularização junto à Prefeitura Municipal, tendo prazo de trinta e seis meses para concluir o processo;

II – obter, quando for o caso, aprovação preliminar junto aos órgãos federais e estaduais competentes, objetivando eliminar ou adequar a desconformidade.

III – Ficam congelados nos loteamentos, os lotes não edificados, que ocupem Área da Marinha e/ou Área de Preservação Permanente, conforme descrito em lei.

IV – Os lotes do loteamento Balneário Ilha do Atalaia, especificamente; lote 01 da Quadra 1; lotes 01, 02, 08, 09 e 10 da Quadra 3; e lote 01 da Quadra 4, ficam com suas licenças congeladas não podendo ser edificados e deverão de acordo com Lei Específica do Legislativo tornarem-se Praças e Passeios Públicos.

Parágrafo único – Aqueles considerados não conformes perante a presente Lei, terão suas licenças de regularização expedidas desde que atendam os critérios mínimos fixados na Lei de Uso e Ocupação do Solo e Código de Obras.

CAPÍTULO IV

DO PARCELAMENTO, USO E OCUPAÇÃO DO SOLO

Art. 48 – O parcelamento do solo para fins urbanos somente é permitido na Zona Urbana, na Zona de Expansão Urbana, na Zona Especial de Interesse Turístico e será regido pela Lei de Uso e Ocupação do Solo, obedecidas as seguintes diretrizes:


I – implantação pelo loteador, às suas custas e dentro de prazos definidos, das obras de infraestrutura urbana, conforme discriminado no Anexo IV;

II – reserva de áreas públicas em percentuais mínimos definidos no Anexo V;

III – preservação das linhas de drenagem natural dos terrenos, na posição original e a céu aberto;

IV – limitação de taludes de cortes e aterros, resultantes da implantação do sistema viário, a uma altura máxima de 2,5 metros;

V – proibição de parcelamento do solo em terrenos com declividade igual ou superior a 30% e ou que necessitem de drenagem tendo a mesma (drenagem) de ser concluída antes do lançamento do loteamento;



PREFEITURA MUNICIPAL DE SALINÓPOLIS

VI – impedimento para qualquer tipo de construção em loteamentos que não estiverem com a rede de água potável, rede de esgoto e rede de energia elétrica concluídas e em funcionamento;

Art. 49 – A Lei de Uso e Ocupação do Solo estabelecerá as diretrizes para a expansão do sistema viário da Zona Urbana.

Art. 50 – Ficam estabelecidas para todos os lotes e terrenos contidos na Zona Urbana, na Zona de Expansão Urbana e na Zona Especial de Interesse Turístico as dimensões mínimas de lotes, os Usos, os Coeficientes de Aproveitamento (CA) e as Taxas de Ocupação (TO) constantes do quadro do Anexo II.

Art. 51 – O loteador não deverá provocar o aumento da vazão original fluente de águas pluviais da área loteada, nos momentos de pico de precipitação, devendo para tanto, adotar medidas técnicas estruturais, a critério do Executivo Municipal.

Art. 52 – Nas áreas onde o Executivo Municipal evidenciar dificuldade técnica de afastamento dos esgotos por gravidade, fica o loteador obrigado a implantar o sistema de afastamento dos efluentes às suas custas, devendo ser aprovado pela concessionária e pelo órgão competente do Executivo Municipal.

Art. 53 – Será exigida dos empreendimentos de grande porte a apresentação de Relatório de Impacto sobre a Vizinhança (RIV), demonstrando a disponibilidade dos equipamentos de infraestrutura como água, esgoto, energia elétrica, drenagem e sistema viário.

Parágrafo único – Caso se evidencie a não disponibilidade prevista neste artigo, o empreendedor arcará integralmente com as despesas decorrentes da implantação dos equipamentos.

CAPÍTULO V

DO SISTEMA DE VIAS PRINCIPAIS

Art. 54 – A rede de vias principais do Município de Salinópolis é composta por:

- I – Rodovias Estaduais;
- II – Estradas Intermunicipais;
- III – Estradas Vicinais;
- IV – Estradas Municipais;
- V – Corredores Turísticos;

Trav. Pr. Ananias Vicente Rodrigues, 118 – Centro
Fones: (091) 3423-5344 / 5353 – CNPJ: 05.149.166/0001-98
68721-000 – Salinópolis / PA



PREFEITURA MUNICIPAL DE SALINÓPOLIS

VI – Vias Urbanas.

Art. 55 – As Estradas Vicinais e as Municipais, que integram a rede de vias principais, terão, respectivamente, faixa de reserva de 15,00 metros e 7,50 metros de largura e bissetor coincidente com o eixo principal das vias existentes, exigindo-se recuo de dez metros, a partir do limite da faixa de reserva, para qualquer edificação.

Art. 56 – As Zonas Especiais de Interesse Turístico terão normas de uso e ocupação definidas no Anexo II.

Art. 57 – O Executivo Municipal deverá, no prazo de doze meses a partir da promulgação do Plano Diretor, providenciar cartografia onde conste o sistema de vias do Município.

TÍTULO IV

DOS INSTRUMENTOS DA POLÍTICA URBANA

CAPÍTULO I

DO TOMBAMENTO

Art. 58 – Fica instituído o tombamento como instrumento para preservar o meio ambiente e o patrimônio histórico-cultural do Município.

Art. 59 – O tombamento será objeto de competência do Conselho Municipal do Meio Ambiente e Patrimônio Cultural, referendado pela Câmara de Vereadores. Nesta Lei já ficam tombados s bens culturais imóveis, abaixo relacionados que passam a gozar de isenção de IPTU e deverão receber atenção especial quanto a sua conservação dos seus proprietários, como contra partida do tombamento. Em não havendo a manutenção apropriada, prevalece o tombamento:

Farol em Estrutura Metálica (Av. João Pessoa com Magalhães Barata).

O Rádio Farol, suas residências e instalações (Av. São Tomé e 07 de Setembro)

Residência da Família Sadala (Av. Beira Mar)

Residência Retiro Ramos (Rua: Lauro Sodré)

Hotel Salinópolis (Av. Beira Mar)

Igreja Matriz

Antigo Cinema Salinas (Praça da Matriz)

Trav. Pr. Ananias Vicente Rodrigues, 118 – Centro
Fones: (091) 3423-5344 / 5353 – CNPJ: 05.149.166/0001-98
68721-000 – Salinópolis / PA



PREFEITURA MUNICIPAL DE SALINÓPOLIS

Praça Cruz de Malta

Residência da Família Bem-Bom (Rua: Eurico de Castilho)

Residência de Veraneio do Governo do Estado

Antiga Caixa D'agua do Posto Cultural

Praia do Cocal e Entorno

Praia do Atalaia e Entorno

Praia do Farol Velho e Entorno

Praia do Maçarico e Entorno

Praia das Corvinas e Entorno

Complexo Urbanístico e Arquitetônico das Praias do Maçarico e Corvinas (Vias, Edificações, Passarela das Corvinas,, Equipamentos e Mobiliários Urbanos, Áreas Públicas, Área de Ampliação, Arborização, Praças) e Entorno do Calçadão.

Lago do Pedalinho

Ruínas da praia do Cocal (ponta do Cocal ilha do Atalaia)

Balneário do Tubão (estrada do aeroporto)

Escola Professora Aracy Dias Marques

Casa Sereia

Casa da antiga Praticagem da Barra (Av: Beira Mar)

Canhão de Ferro (canhão de alerta a navegação)

Monumento Nossa Senhora do Socorro (Padroeira do Município)

CAPÍTULO II

DO PARCELAMENTO, EDIFICAÇÃO OU UTILIZAÇÃO COMPULSÓRIOS

Art. 60 – Ficam definidas como áreas passíveis de parcelamento, edificação ou utilização compulsórias, nos termos do Artigo 5º da Lei nº 10.257 – Estatuto da Cidade, os lotes e terrenos não edificados ou subutilizados e os imóveis não utilizados existentes na:

I – Áreas Centrais e Corredores Comerciais;

Trav. Pr. Ananias Vicente Rodrigues, 118 – Centro
Fones: (091) 3423-5344 / 5353 – CNPJ: 05.149.166/0001-98
68721-000 – Salinópolis / PA



PREFEITURA MUNICIPAL DE SALINÓPOLIS

II – Área Estritamente Residencial;

III – Área Mista;

§ 1º - Entende-se como vazios urbanos, os terrenos ou glebas que tenham área superficial igual ou superior a dez (10) vezes a área mínima de lote, prevista para a Zona ou Área onde o mesmo se encontra;

§ 2º - Os prazos e condições para aplicação do referido instrumento são aqueles constantes do Anexo IV e a não observância dos mesmos levará o Executivo Municipal a aplicar Imposto Territorial Urbano Progressivo, conforme dispõe o Estatuto da Cidade.

Art. 61 – Lei municipal específica deverá fixar as condições e formas para implementações das obrigações contidas no artigo anterior.

Art. 62 – O proprietário que possuir um único terreno não edificado ou subutilizado, ou imóvel vazio, não se enquadra nas disposições do Art. 60. Entretanto caso deixe de construir num prazo de 02 (dois) anos após a promulgação desta Lei, passa a ter os mesmos ônus incidentes pela aplicação do Imposto Territorial Urbano Progressivo, conforme dispõe o Estatuto da Cidade.

CAPÍTULO III

DA OUTORGA ONEROSA E DA TRANSFERÊNCIA

DO DIREITO DE CONSTRUIR

Art. 63 - O Executivo Municipal poderá outorgar licença para construir área superior àquela permitida pelo coeficiente de aproveitamento, desde que a infraestrutura local permita, nos seguintes casos:

I – mediante oferta de contrapartida do interessado, em terrenos para áreas livres, implantação ou melhoria de sistemas viários, implantação de Operações Urbanas Consorciadas, habitações de interesse social;

II – mediante contribuição em dinheiro para o Fundo Municipal de Urbanização;

III – mediante transferência do potencial construtivo de outros imóveis urbanos.

Art. 64- A transferência do potencial construtivo se fará por instrumento público, mediante prévia autorização do Executivo Municipal, obedecido o disposto nesta Lei.



PREFEITURA MUNICIPAL DE SALINÓPOLIS

Art. 65 – O Executivo Municipal poderá utilizar-se da transferência do potencial construtivo como forma de indenização, mediante acordo com o proprietário, nas desapropriações destinadas às obras viárias, equipamentos públicos e programas de habitação de interesse social.

Art. 67 – O Executivo Municipal determinará o valor da outorga referida no artigo 63, tendo por base 50% (cinquenta por cento) do valor de mercado do terreno que suporte, no local da outorga, área construída equivalente.

Art. 68 – No processo de transferência do potencial construtivo, o Executivo Municipal determinará a área edificável em um imóvel cessionário, correspondente ao potencial construtivo do imóvel cedente pelo seu valor de mercado e dividido pelo valor de mercado do imóvel cessionário.

Art. 69 – Lei específica regulamentará este capítulo, em especial a criação do Fundo Municipal de Urbanização.

CAPÍTULO IV

DO CONSÓRCIO IMOBILIÁRIO DE INTERESSE SOCIAL

Art. 70 – O Executivo Municipal poderá facultar ao proprietário de área atingida pela obrigação de que trata o caput do artigo 60 desta Lei, a requerimento deste, o estabelecimento de consórcio imobiliário como forma de viabilização financeira do aproveitamento do imóvel.

§ 1º - Considera-se consórcio imobiliário a forma de viabilização de planos de urbanização ou edificação por meio da qual o proprietário transfere ao Executivo Municipal seu imóvel e, após a realização das obras recebe, como pagamento, unidades imobiliárias devidamente urbanizadas ou edificadas.

§ 2º - O valor das unidades imobiliárias a serem entregues ao proprietário será correspondente ao valor do imóvel antes da execução das obras.

CAPÍTULO V


DAS OPERAÇÕES URBANAS CONSORCIADAS

Art. 71 - Em conformidade com os artigos 32, 33 e 34 da Lei Federal nº 10.257/01 - Estatuto da Cidade, ficam criadas possibilidade do Gestor Municipal, realizar Operações Urbanas Consorciadas:

Art. 72 – Para cada uma das Operações Urbanas Consorciadas deverá ser criada lei específica contendo, no mínimo:

I – definição da área a ser atingida;

Trav. Pr. Ananias Vicente Rodrigues, 118 – Centro
Fones: (091) 3423-5344 / 5353 – CNPJ: 05.149.166/0001-98
68721-000 – Salinópolis / PA



PREFEITURA MUNICIPAL DE SALINÓPOLIS

- II – programa básico de ocupação da área;
- III – programa de atendimento econômico e social para a população diretamente afetada pela operação;
- IV – finalidade da operação;
- V – estudo prévio de impacto de vizinhança;
- VI - contrapartida a ser exigida dos proprietários, usuários permanentes e investidores privados em função da utilização dos benefícios previstos nos incisos I e II do § 2º do art. 32 da Lei Federal nº 10257/01- Estatuto da Cidade;
- VII – forma de controle da operação, obrigatoriamente compartilhado com representação da sociedade civil.

TÍTULO V DO SISTEMA DE PLANEJAMENTO CAPÍTULO I DA ESTRUTURA

Art. 73 – O Sistema de Planejamento da Prefeitura Municipal de Salinópolis deverá possuir no prazo de 6 (seis) meses a contar da promulgação da presente Lei, a seguinte estrutura:

- I – Departamento de Urbanismo e Meio Ambiente;
- II – Conselho de Desenvolvimento Urbano;
- III – Conselho Municipal do Meio Ambiente e Patrimônio Cultural;
- IV – Fórum de Desenvolvimento Urbano;
- V – Sistema de Fiscalização Municipalizado.

CAPÍTULO II DO DEPARTAMENTO DE URBANISMO E MEIO AMBIENTE

Art. 74 – O Departamento de Urbanismo e Meio Ambiente tem por atribuições:

Trav. Pr. Ananias Vicente Rodrigues, 118 – Centro
Fones: (091) 3423-5344 / 5353 – CNPJ: 05.149.166/0001-98
68721-000 – Salinópolis / PA



PREFEITURA MUNICIPAL DE SALINÓPOLIS

I – coordenar as revisões do Plano Diretor, Lei de Uso e Ocupação do Solo, Código de Obras e Código de Posturas;

II – analisar e emitir parecer sobre os relatórios de impacto de que trata esta Lei;

III - gerir o sistema de fiscalização de que trata esta Lei;

IV - promover e executar as medidas necessárias à aplicação desta Lei, desempenhando as demais atividades que para tanto se façam necessárias.

CAPÍTULO III

DO CONSELHO DE DESENVOLVIMENTO URBANO

Art. 75 – Fica criado o Conselho de Desenvolvimento Urbano com as seguintes atribuições:

I – dirimir dúvidas e deliberar sobre casos omissos porventura existentes nesta Lei, na legislação edilícia e nas respectivas regulamentações;

II – apreciar, antes de serem encaminhadas a Câmara de Vereadores, as propostas de alteração do Plano Diretor, Lei de Uso e Ocupação do Solo, Código de Obras e Código de Posturas;

III – acompanhar os processos de tombamento.

Art. 76 – O Conselho de Desenvolvimento Urbano será integrado por:


I - seis (6) representantes da Prefeitura a Municipal, a saber:

1. Um representante da Secretaria Municipal de Meio Ambiente;
2. Um representante da Secretaria Municipal de Obras;
3. Um representante da Secretaria Municipal de Turismo;
4. Um representante da Secretaria Municipal de Saúde;
5. Um representante da Secretaria M. de Trânsito e Transporte;
6. Um representante da Secretaria Municipal de Agricultura.

II – seis (6) representantes dos Órgãos Públicos Estaduais e das Concessionárias de Serviços Públicos, indicados pelos responsáveis, a saber:

1. Um representante da CELPA;
2. Um representante do COSAMPA;
3. Um representante do Banco do Brasil;
4. Um representante dos Correios e Telégrafos.
5. Um representante do SETRAN – Região Salinópolis;
6. Um representante da Polícia Militar – Base Operacional de Salinópolis.

Trav. Pr. Ananias Vicente Rodrigues, 118 – Centro
Fones: (091) 3423-5344 / 5353 – CNPJ: 05.149.166/0001-98
68721-000 – Salinópolis / PA



PREFEITURA MUNICIPAL DE SALINÓPOLIS

III – doze (12) representantes da Sociedade Civil, escolhidos pelos seus pares, a saber:

1. Um representante da OAB – Salinópolis;
2. Três representantes das Associações de Bairros de Salinópolis;
3. Dois representantes da Associação Comercial e Clube dos Lojistas de Salinópolis;
4. Um representante da AMAG;
5. Um representante do CREA-PA;
6. Um representante das ONGs de caráter ambiental;
7. Um representante da Associação dos Artesões de Salinópolis;
8. Um representante das Instituições Religiosas;
9. Um representante dos Clubes de Serviços.

§ 1º – Os membros do Conselho de Desenvolvimento Urbano serão nomeados por ato do Executivo Municipal, com mandato de 2 (dois) anos, permitida uma única recondução;

§ 2º - O Conselho de Desenvolvimento Urbano será presidido sempre alternadamente por 02 (dois) anos, por um dos membros da Sociedade Civil;

§ 3º - Os membros do Conselho de Desenvolvimento Urbano não serão remunerados sob qualquer forma, considerando os seus serviços como de interesse público.

CAPÍTULO IV DO CONSELHO MUNICIPAL DO MEIO AMBIENTE E PATRIMÔNIO CULTURAL

Art. 77– O Conselho Municipal do Meio Ambiente e Patrimônio Cultural será constituído por Lei Municipal.


CAPÍTULO V DO FÓRUM DE DESENVOLVIMENTO SUSTENTÁVEL

Art. 78 - Fica criado o Fórum de Desenvolvimento Sustentável como instrumento de participação da comunidade na avaliação e revisão da Política de Desenvolvimento Urbano e de seus instrumentos, em especial do Plano Diretor de Salinópolis.

Parágrafo único – O Fórum deverá se realizar, no mínimo, no segundo ano de cada Administração, sendo garantido o acesso de toda a comunidade interessada.

CAPÍTULO VI DO SISTEMA DE INFORMAÇÃO

Trav. Pr. Ananias Vicente Rodrigues, 118 – Centro
Fones: (091) 3423-5344 / 5353 – CNPJ: 05.149.166/0001-98
68721-000 – Salinópolis / PA



PREFEITURA MUNICIPAL DE SALINÓPOLIS

Art. 79 – Compete a Secretaria Municipal de Meio Ambiente, coordenar e manter atualizado um sistema de informações para o planejamento e as transformações da cidade, sendo integrados por informadores, usuários, órgãos públicos, concessionários de serviços públicos e entidades de classe.

Art. 80 – Os agentes públicos e privados, incluindo Cartórios de Registro de Imóveis, ficam obrigados a fornecer ao Executivo Municipal os dados e informações necessários ao Sistema.

Art. 81– O sistema de informações reunirá, no mínimo:

- I – identificação, caracterização e utilização dos imóveis do Município;
- II – infraestrutura, sua capacidade e planos de ampliação;
- III – situação das áreas especiais.

TÍTULO VI

DAS POLÍTICAS PÚBLICAS SETORIAIS


CAPÍTULO I

Da Política de Educação

Art. 82 - A Política de Educação do Município de Salinópolis tem como fundamento legal o Plano Nacional de Educação, sancionado por meio da Lei nº 10.172 de 9 de janeiro de 2001, a Lei de Diretrizes e Bases da Educação nº 9.394/1996 de 20 de dezembro de 1996, o Estatuto da Criança e do Adolescente Lei nº 8069 de 13 de julho de 1990, e visa alcançar os seguintes objetivos:

- I – Adquirir prédio próprio para Sede da Secretaria Municipal de Educação, e para Biblioteca Pública Municipal equipados com internet de alta velocidade;
- II - Adquirir transporte (veículo) para deslocamento dos técnicos e demais profissionais da SEMED;
- III - Ampliar o tempo de permanência do educando na escola em contra turno, por meio de temas transversais, de atividades educativas complementares, de esporte, arte e lazer e de manifestações artísticas e culturais;
- IV - Ofertar sistematicamente programas e projetos de Educação Ambiental nas escolas e comunidade de seu entorno com vistas à consideração das necessidades ambientais;
- V - Valorizar os profissionais de educação mediante adequadas condições de trabalho, aprimoramento profissional e remuneração condigna;

Trav. Pr. Ananias Vicente Rodrigues, 118 – Centro
Fones: (091) 3423-5344 / 5353 – CNPJ: 05.149.166/0001-98
68721-000 – Salinópolis / PA



PREFEITURA MUNICIPAL DE SALINÓPOLIS

VI - Garantir a formação e capacitação dos profissionais da educação, gestores e conselheiros da área educacional, de forma sistemática e contínua, visando o melhor desempenho das escolas do município de Salinópolis, para professores, articulada com as instituições de ensino superior instaladas no município;

VII – Implantar nas escolas municipais o Ensino Fundamental dos anos finais;

VIII - Garantir na sede da SEMED a implantação de um sistema de comunicação (ouvidoria) direto com a população para consultas, elogios, sugestões e reclamações;

IX - Construir, reformar, adequar, ampliar, e manter os prédios escolares, respeitando as condições ambientais locais e as normas de acessibilidade para o atendimento da educação inclusiva e da educação infantil, de acordo com a espacialização da demanda;

X - Fomentar a promoção da educação profissional, articulada com as políticas públicas, em parceria com entidades federais e estaduais, considerando a vocação econômica, ecológica e cultural da comunidade do entorno das unidades escolares;

XI – Garantir a aquisição de um armazém para o acondicionamento da alimentação escolar com espaços adequados.

XII – Garantir a aquisição de um veículo do tipo caminhão baú refrigerado para transporte exclusivo da alimentação escolar.

XIII - Garantir o processo de construção da educação inclusiva no Município de Salinópolis, com atendimento especializado para alunos com necessidades educativas especiais, dotando as escolas de recursos humanos especializados, espaços físicos, equipamentos, materiais e redes de apoio adequadas;

XIV - Garantir no Município de Salinópolis implantação de Conselhos Escolares para todas as escolas da Rede Municipal, com caráter deliberativo e fiscalizador;

XV - Estimular o uso de Tecnologias de Informação e Comunicação no ambiente educacional.

CAPÍTULO II

Da Política de Habitação

Art. 83 A estratégia da Habitação Municipal tem como objetivo geral potencializar as atividades econômicas urbanas, para a implementação de uma política habitacional que democratize o acesso a terra e a moradia, inibindo a ocupação desordenada e coibindo a ocupação de áreas de risco ambiental.

Trav. Pr. Ananias Vicente Rodrigues, 118 – Centro
Fones: (091) 3423-5344 / 5353 – CNPJ: 05.149.166/0001-98
68721-000 – Salinópolis / PA



PREFEITURA MUNICIPAL DE SALINÓPOLIS

Art. 84. São objetivos específicos da estratégia de habitação do município de Salinópolis:

I – Criar a Secretaria Municipal de Habitação visando a universalização do acesso a moradia com condições adequadas de habitabilidade, com mapeamento, legalização da zona urbana e rural.

II - Criar o Gerenciamento de Terras Públicas Municipais.

III – integrar a política habitacional às outras políticas públicas municipais, compatibilizando-a às políticas públicas estadual e federal;

IV – Gerenciar Políticas Públicas para a utilização de áreas desocupadas do município, inserindo-os no âmbito de uma política habitacional de Interesse social;

V – Criação do Plano Local de Habitação de Interesse Social de acordo com a Lei 11.124 (SNHIS) de 2005 e a resolução nº 2 do CGFNHIS de 24/08/2006

CAPÍTULO III

Da Política de Transito e Transporte

Art. 85 A estratégia de transito e transporte no município de Salinópolis tem como objetivo geral qualificar a circulação e a acessibilidade de modo a atender às necessidades da população do município.

Art. 86. São objetivos específicos da Secretaria Municipal de Transito e transporte na RPDPM:

I – Implementar campanhas de educação no trânsito, com parcerias para o desenvolvimento da mobilidade urbana.

II – Criar o programa municipal de qualidade do serviço de transporte público de passageiros.

III - Desenvolver ações efetivas para um trânsito seguro com combate ao álcool, alta velocidade, uso de cinto de segurança, uso de capacete e equipamentos de retenção.

IV – Promover convênio com Órgãos de Segurança Pública durante operações de fiscalizações de trânsito.



PREFEITURA MUNICIPAL DE SALINÓPOLIS

V – Implementar estudos em parceria com instituições técnicas, para implantação da fiscalização eletrônica e Sinalização Horizontal, Vertical e Semafórica nas vias com alto fluxo de veículos.

VI – Construção e sinalização de paradas de ônibus.

VII - Criação de Rotas de ônibus com itinerários fixos.

VIII – Identificação de pontos de táxi e moto táxi.

IX – Implementar a padronização de veículos táxi e moto-taxi.

X – Garantir acessibilidade a toda população, com segurança e autonomia total ou assistida com regulamentação de calçadas, vias, rampas, locais de parada, estacionamento e pontos de carga e descarga.

CAPÍTULO IV

Da Política De Assistência Social

Art. 87 A Política Municipal de Assistência Social fundamenta-se nos arts. 203 e 204, da Constituição Federal de 1988, na Lei Federal nº 8.742, de 7 de dezembro de 1993 (Lei Orgânica da Assistência Social), na Política Nacional de Assistência Social, aprovada pelo Conselho Nacional de Assistência Social e na Norma Operacional Básica - NOB/SUAS/2005.

Art. 88. A Secretaria Municipal de Assistência Social tem como seus principais objetivos na RPDPM:

I – Garantir aquisição de prédio para Sede da Secretaria Municipal de Assistência Social, com internet de alta velocidade.


II – Garantir a implantação de Centros de Referência de Assistência Social CRAS, para as famílias vulneráveis nos bairros periféricos de Salinópolis.

II – Garantir a Ampliação do Centro de Referência Especializado de Assistência Social CREAS.

III – Garantir o atendimento na zona Rural de Salinópolis, através de equipes volantes de Assistência Social.

IV – Implementar a ampliação do Serviço de Convivência e Fortalecimento de Vínculos para crianças e jovens de famílias com vulnerabilidade; e atendimento a idosos de Salinópolis .

Trav. Pr. Ananias Vicente Rodrigues, 118 – Centro
Fones: (091) 3423-5344 / 5353 – CNPJ: 05.149.166/0001-98
68721-000 – Salinópolis / PA



PREFEITURA MUNICIPAL DE SALINÓPOLIS

V – Criação de Lei de Benefícios eventuais para situações emergenciais de acordo com a Lei Federal vigente.

VI – implementar parceria com governos estadual e federal no incentivo a política pública na área de habitação, para famílias com vulnerabilidade social.

VII – Implementar o Sistema Nacional de Emprego – SINE no município, com ofertas de cursos profissionalizante para reinserção no mercado de trabalho .

VIII – Criar abrigos institucionais para mulheres vítimas de violência e idosos em situação de vulnerabilidade.

IX - estimular e manter políticas de capacitação de recursos humanos para profissionais, gestores e conselheiros da área, de forma sistemática e continuada.

IXI – Garantir financiamento municipal para entidades filantrópicas por meio de Chamada Publica.

CAPÍTULO V

Da Política de Agricultura

Art. 89 A Política de Agricultura tem como objetivo orientar e direcionar a ação do poder publico municipal no planejamento e na execução das atividades de apoio a produção, armazenamento de insumos e produtos rurais.

Art. 90. São objetivos da Secretaria Municipal de Agricultura na RPDMP:

I – Garantir incentivos a Agricultura, horticultura, apicultura e aquicultura, para atender a crescente demanda;

II – Implementar o Programa Municipal de Incentivo Agrícola, com a participação do Conselho Municipal de desenvolvimento rural sustentável, com capacitação técnica para os agricultores, horticultores, apicultores e aquicultores.

III – Desenvolver projetos para ampliação de áreas cultivadas com correção de solos na agricultura familiar, voltadas para as atividades agrícolas, mecanização e armazenamento.

IV – Criar o horto municipal com a produção de mudas e sementes para manutenção do paisagismo municipal.

V – Criar Unidade de Beneficiamento de Pescado com câmara frigorífica para processamento do pescado e comercialização.



PREFEITURA MUNICIPAL DE SALINÓPOLIS

CAPÍTULO VI


Da Política de Saúde

Art. 91. A Política Municipal de Saúde são ações e serviços voltados para a promoção, proteção e recuperação da saúde individual e coletiva, para melhoria das condições de vida da população e garantia do direito à cidadania dos munícipes de Salinópolis.

Art. 92. A Política Municipal de Saúde visa alcançar os seguintes objetivos:

- I – Garantir espaço adequado para funcionamento do Conselho Municipal de Saúde;
- II – Garantir espaço para o funcionamento adequado do Departamento de Vigilância em Saúde (Vigilância Sanitária, Endemias, e Vigilância Epidemiológica);
- III – Garantir a implantação de um centro permanente de capacitação e formação continuada para os servidores da saúde pública do município de Salinópolis;
- IV – Garantir a Implantação de um centro de especialidades médicas Municipal;
- V – Garantir a construção de um laboratório público municipal de análises clínicas para atender a população do município;
- VI - Garantir a construção de uma Clínica de Especialização Médica e a manutenção de pessoal e equipamentos;
- VII - Garantir a aquisição de ambulâncias para atender as vilas de Santo Antônio, São Bento e Derrubadinho na zona rural do município;
- VIII - Garantir o funcionamento e manutenção do atendimento odontológico e consultas pediátricas na Escola Municipal Marlúcia Nunes;
- IX – Ampliar os serviços odontológicos e consultas pediátricas para as Escolas exclusivas com Educação Infantil.
- X – Garantir o atendimento de 100% de cobertura das estratégias de saúde da família, preconizado pelo Ministério da Saúde.
- XI - Garantir o funcionamento e manutenção da UTI móvel do município de Salinópolis;
- XII - Melhorar o espaço adequado para o funcionamento do setor de marcação de consultas especializadas e internações hospitalares;
- XIII – Garantir o Programa de saúde da família, como estratégia da atenção básica de saúde nas ações de promoção à saúde e de proteção de risco aos agravos na população;

Trav. Pr. Ananias Vicente Rodrigues, 118 – Centro
Fones: (091) 3423-5344 / 5353 – CNPJ: 05.149.166/0001-98
68721-000 – Salinópolis / PA



PREFEITURA MUNICIPAL DE SALINÓPOLIS

CAPÍTULO VII

Da Política de Obras

Art. 93. A secretaria Municipal de Obras visando melhor estrutura ao município de Salinópolis, objetiva na RPDPM:

I - Estabelecer altura de gabarito de algumas zonas, haja vista crescimento e desenvolvimento do município;

II – Garantir a criação de nova zona urbana que compreende a região da ponte à Praia do Atalaia;

III - Criação da Lei de regulamentação das áreas de interesse social;

IV – Revogar, em parte, o art. 59 da lei 2.791/2006, retirando do livro de tombo a fonte do Caraná para a implantação da casa de cultura;

V - Revogar, em parte, o art. 59 da lei 2.791/2006, retirando do livro de tombo o Parque do Açaí, para a implantação da Secretaria de Meio Ambiente e Secretaria de Agricultura;

VI – A criação de Lei Municipal para regulamentação e autorização ambiental para instalação das torres de telefonia;

VII – A criação da Defesa Civil no Município;

VIII – Definir diretrizes diferenciadas para regularização de empreendimento de grande porte junto a prefeitura. (Aprovação de Projeto, Emprego de Mão de Obra, etc).

CAPÍTULO VIII

Da Política de Turismo, Cultura, Esporte e Lazer


Art. 94. O desenvolvimento do turismo tem como objetivo geral incrementar as atividades turísticas no município, por meio do pleno desenvolvimento das forças produtivas locais, do artesanato regional, do fortalecimento das raízes culturais e da exploração das potencialidades do turismo do ambiente natural e cultural disponíveis.

Art. 95. A Secretaria Municipal de Turismo, Cultura, Esporte e Lazer, conduzirá as suas ações, sempre priorizando a exploração do turismo municipal de forma ordenada, responsável e sustentável, valorizando a cultura local e promovendo o estímulo, a orientação e o apoio ao desporto formal e não formal, oportunizando o esporte e lazer a população Salinopolitana, e tem como objetivos na RPDPM as seguintes propostas:

I – Criar o Plano Municipal de Turismo, Esporte e Lazer custeado pelo Fundo Municipal de Turismo, Esporte e Lazer com percentuais do IPTU e Receitas Federais da área do turismo, esporte e lazer, gerenciado pelo conselho Municipal de Turismo;

II – Garantir fiscalização de conformidade de preços tabelados de peixes e mariscos oferecidos nos mercados municipais;

Trav. Pr. Ananias Vicente Rodrigues, 118 – Centro
Fones: (091) 3423-5344 / 5353 – CNPJ: 05.149.166/0001-98
68721-000 – Salinópolis / PA



PREFEITURA MUNICIPAL DE SALINÓPOLIS

III – Garantir a Regularização da atividade turística com o cadastro municipal de atividade turística, voltada para a formalidade do trabalho;

IV – Garantir a criação da lei de incentivo fiscal para empresas instaladas no município, destinada para o Fundo Municipal de turismo, esporte e lazer;

V – Desenvolver políticas de incentivo à graduação, Capacitação e formação continuada voltada para o turismo de gestores, promotores e pequenos empreendedores;

VI – Criar a ouvidoria da Secretaria Municipal de Turismo, esporte e Lazer;

VII – A criação de um website oficial de Salinópolis;

VIII – A criação de Museu Artístico e Cultural e Casa de Cultura Salinopolitana, como incentivo na promoção da cultura e do turismo;

IX – Investir no desenvolvimento turístico da zona rural de acordo com o potencial turístico de cada vila;

X – A criação da Praça da Juventude, com estrutura para atividades de esportes radicais.

CAPÍTULO IX

Da Política De Limpeza Urbana

Art. 96. Os planos e projetos da política da Secretaria Municipal de Limpeza Urbana objetiva na RPDMP:

I – A construção da sede da Secretaria de Limpeza urbana e garagem para os veículos da secretaria, com espaço adequado para serviços mecânicos e lavagem dos mesmos.

II – Implementar campanhas de conscientização da população quanto a coleta de lixo doméstico, entulhos, podas e ramos.

III – A aquisição de patrulha mecanizada (patrol, pá mecânica e caçamba) para limpeza urbana e limpeza nas praias.


IV – A aquisição carros compactadores de lixo doméstico para limpeza da cidade.

V – A aquisição de caçambas basculantes para coleta de entulho, capina, podas e ramos

VI – A aquisição de patrulha de terraplanagem e asfaltamento com equipamentos modernos para aplicação de massa asfáltica e rolos compactadores.

VII – Aquisição de carros pipas para irrigação das áreas públicas arborizadas e com paisagismo.

Trav. Pr. Ananias Vicente Rodrigues, 118 – Centro
Fones: (091) 3423-5344 / 5353 – CNPJ: 05.149.166/0001-98
68721-000 – Salinópolis / PA



PREFEITURA MUNICIPAL DE SALINÓPOLIS

CAPÍTULO X

Da Política de Meio Ambiente

Art. 97. A estratégia de qualificação ambiental do território tem como objetivo geral valorizar o patrimônio natural do município de Salinópolis, obrigando-se a protegê-lo e conservá-lo, visando o equilíbrio ambiental e o desenvolvimento local socialmente justo, sustentável e economicamente viável garantindo a qualidade de vida para a população atual e as futuras gerações.

Art. 98. São objetivos específicos das estratégias da Secretaria Municipal de Meio Ambiente a que se refere este artigo:

I - A construção da sede da Secretaria Municipal de Meio Ambiente;

II - Garantir efetivo de pessoal para fiscalização de ocupação irregular, inadequação fundiária, ocupação em área de risco, atividades econômicas exercidas sem autorização, de empresas potencialmente poluidoras, combate a queimadas, supressão vegetal, poluição sonora e ambiental em áreas de lava-jato;

III - Implementar projetos em áreas públicas ou privadas de arborização com parcerias técnicas, visando o conforto térmico com sombreamento natural;

IV - Implementar projetos de monitoramento dos recursos hídricos com parceria técnica, visando facilitar a tomada de decisões para a preservação da água;

V - A criação do Plano Municipal de gerenciamento costeiro em parceria com a Universidade Federal do Pará, visando a segurança e sustentabilidade do uso dos ecossistemas dinâmicos;

VI - Implementar o Programa de Educação Ambiental nas escolas localizadas no município (municipal, estadual e particular), visando o fortalecimento da Política Municipal de Meio Ambiente.

TÍTULO VI I

DAS DISPOSIÇÕES GERAIS E TRANSITÓRIAS

Art. 99 Todos os cálculos de valores de lotes, terrenos ou áreas, necessários à aplicação de disposições desta Lei levarão em conta os valores de mercado, devidamente apurados pelo Executivo Municipal.

Art. 100 – A legislação complementar, necessária à regulamentação desta Lei, deverá ser elaborada e encaminhada à aprovação do Legislativo, dentro do prazo de 12 meses, contados da data da publicação desta Lei.



PREFEITURA MUNICIPAL DE SALINÓPOLIS

Art. 101 – As disposições relativas ao parcelamento, uso e ocupação do solo atualmente vigente, permanecerão em vigor até a aprovação específica sobre a matéria.

Art. 102 – O Executivo Municipal terá o prazo máximo de trinta dias, contados da publicação da presente Lei, para constituir o Conselho de Desenvolvimento Urbano do Município.

Art. 103 – Este Plano Diretor e sua execução ficam sujeitos a contínuo acompanhamento, revisão e adaptação às circunstâncias emergentes, mobilizados para tanto, os mecanismos de participação previstos na legislação municipal.

Art. 104 – As despesas decorrentes da execução da presente Lei correrão por conta de dotação própria do orçamento vigente, suplementada se necessário.

Art. 105– Esta Lei entrará em vigor na data de sua publicação, revogadas as disposições em contrário.

PREFEITURA MUNICIPAL DE SALINÓPOLIS, Em 22 de dezembro de 2017.

Paulo Henrique da Silva Gomes

Prefeito Municipal de Salinópolis